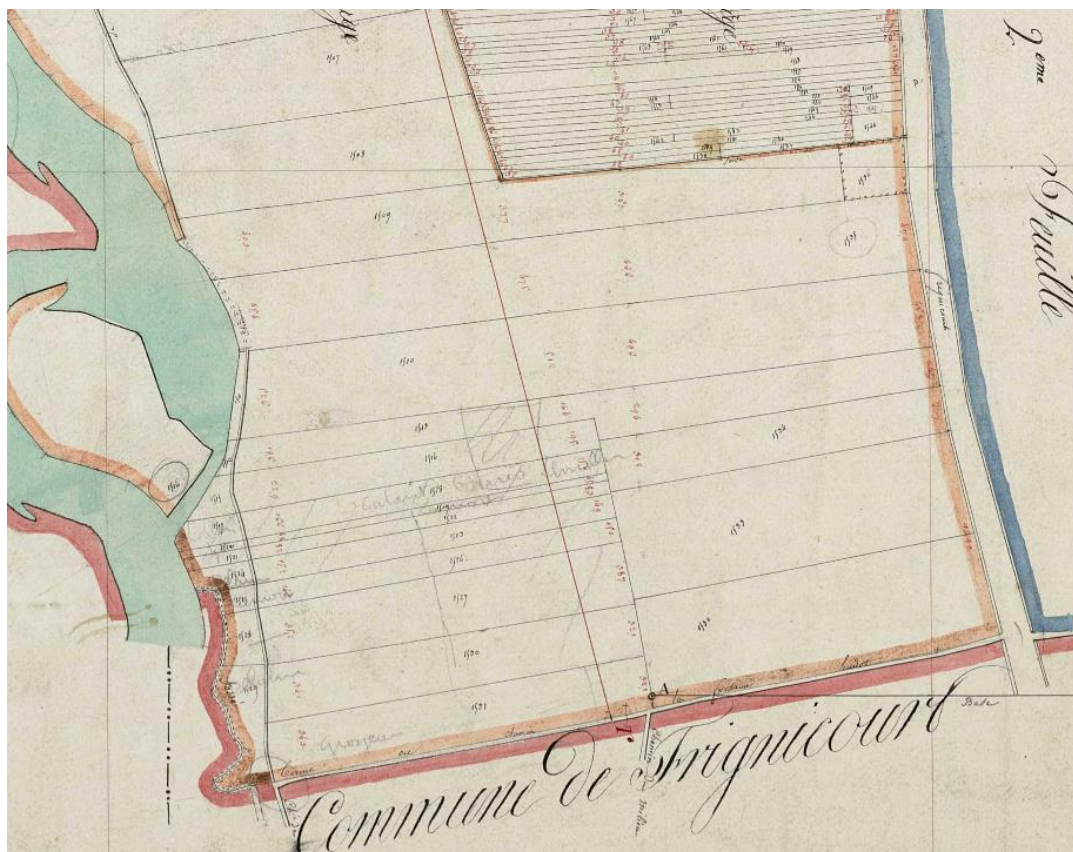
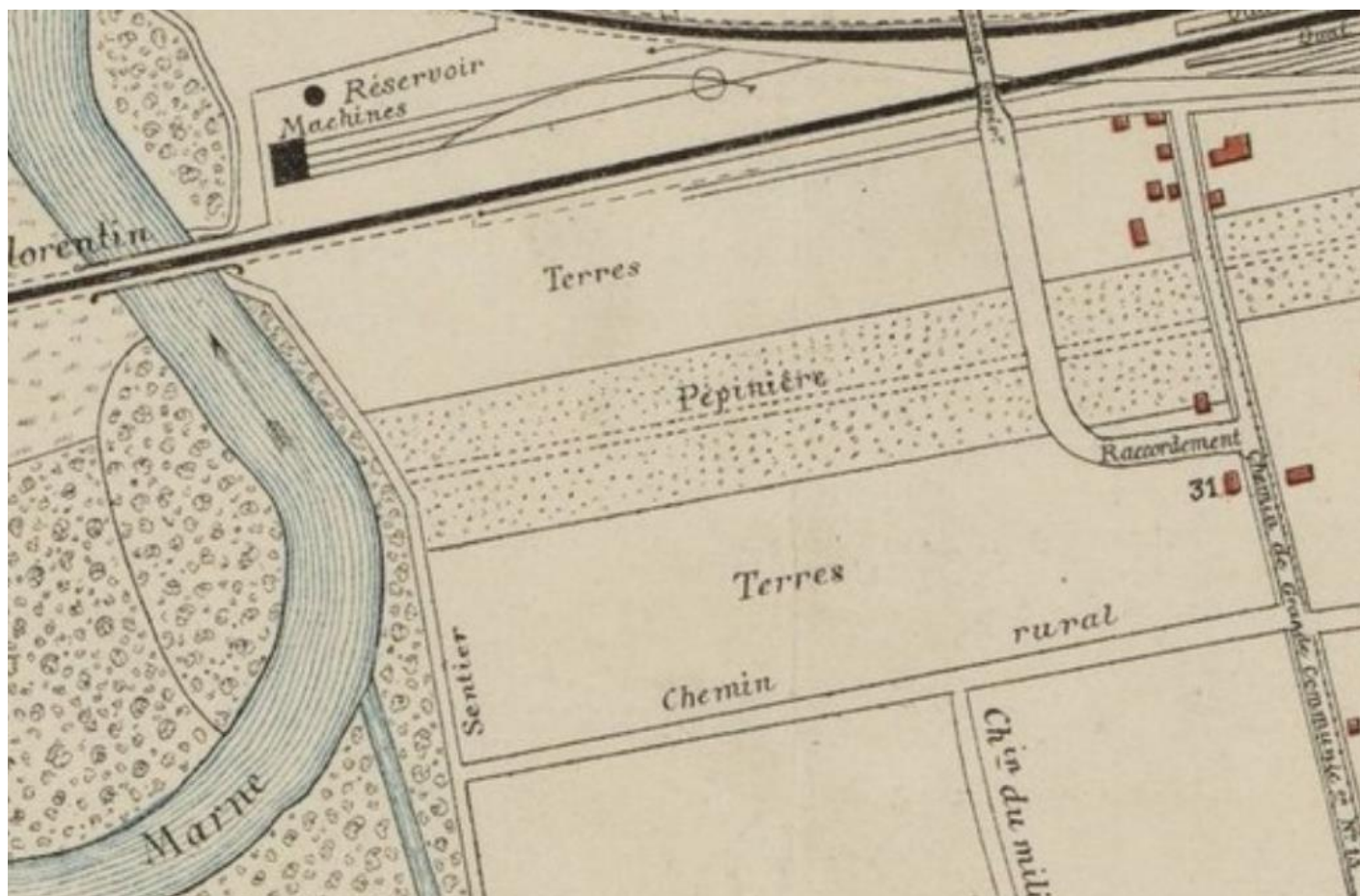


Sur le cadastre napoléonien de 1825 la zone s'appelle Fauvargé :

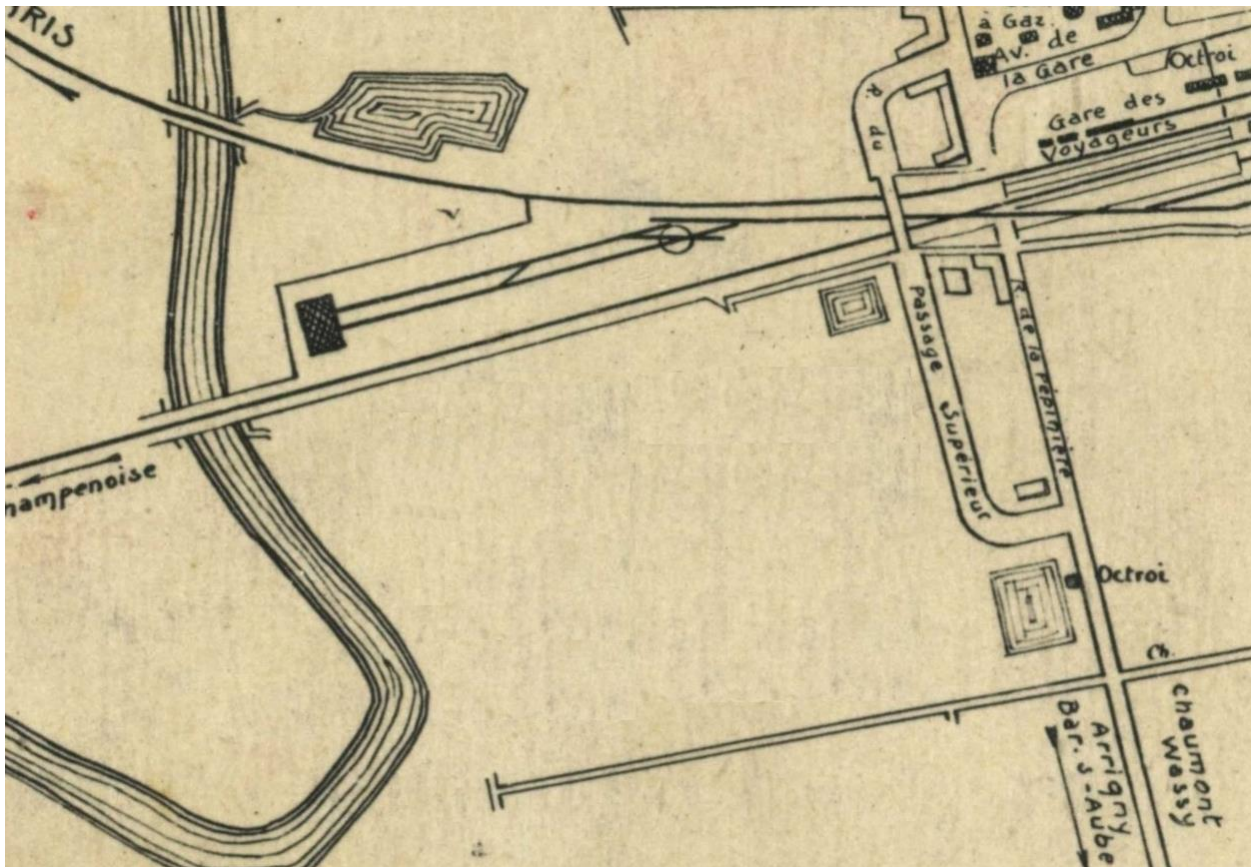
<https://archives.marne.fr/ark:/86869/9bxks6mdzrng/b321f1b1-c385-440a-bb5d-5570d1c9319a>



Carte de 1888 :



Plan de 1910 :



Pas d'information sur le quartier, rien ne semble construit, un chemin est présent entre Vitry et Frignicourt (présent sur la carte de 1888)

Vue aérienne de 1938 :



Le stade Lamort est présent, le chemin latéral à la voie de chemin de fer existe, une maison y a été construite au bout du côté de la Marne en 1930 (*Maison toujours présente actuellement*)

Le début de la Rue de l'Abbé Goujet est construite, (*maisons au sud toujours existante, maisons au nord de la rue détruite pour faire place à des logements sociaux*)

1954 :



Construction de maison le long du chemin latéral à la voie de chemin de fer, rue de la Marne est construite (*maisons toujours utilisé*), les maisons rue Valois en jaune ci-dessus sont construites (mais seront démolis plus tard pour faire place à des logements sociaux)

En jaune ci-dessus : **Zone détruite entre 80 et 99 - Les nouveaux logements HLM sont construit en 2003 (la maison actuelle à l'angle sud-ouest date de 1964)**

Sur le cadastre de 1968 : un grand nombre de rue du quartier sont privée, les appellations Cité du Dépôt et Cité Lamort sont présente :

<https://archives.marne.fr/ark:/86869/z0gpkd5wh28n/deff9b1d-d716-42a4-bf85-d686db5a33ce>

03/05/1999 :

