




## Légende


 Emplacements Réservés


 Espace boisé classé

### POS - Bignicourt-Sur-Marne


#### Zone urbaine (UA)

 UAa - Habitat dense et continu comprend des activités


 UAI - Equipements collectifs de loisirs et de sports


 UAt - Equipements de radiotéléphonie mobile

#### Zone accueillant des activités économiques (UY)


 UY - Partie urbanisée recevant des activités économiques

#### Zone destinée à l'extension urbaine


 1NA - Zone naturelle destinée à l'urbanisation à court terme


 2NA - Zone naturelle destinée à l'urbanisation à long terme


#### Zone naturelle à protéger (ND)

 ND - Zone naturelle ou agricole

 NDa - Ancienne gravières réaménagées en plans d'eau


 NDb - Zone à vocation agricole


 NDc - Zone où les exploitations de carrières sont autorisées

 NDi - Zone soumises à des risques d'inondation


### PLU - Blacy


#### Tissu urbain du centre du village (UC)


 UC - habitations, commerces, artisanat, services, exploitations agricoles

 UCb - Le Bas Village


#### Partie agglomérée du village (UD)

 UD - Zone urbaine


 UDa - Le hameaux des Indes


 UDb - Le Bas Village

#### Zone destinée aux activités économiques (UI)


 UI - Partie agglomérée destinée aux constructions à usage d'activités


#### Zones d'urbanisation future


 1NA - Zone d'urbanisation future

 2NA - Zone d'urbanisation à long terme


#### Zone de protection des richesses (NC)


 NC - Zone agricole

 NCj - Jardins correspondants à la zone inondable à faible débit

 NCx - Périmètre de captage des eaux potables


#### Zone de protection (ND)

 ND - Zone de protection de la vallée inondable de la Marne et de la partie Nord de la Commune


 NDa - Ancien garage

### POS - Frignicourt


#### Zone urbaine (UA)


 UA - Zone à vocation d'habitat au cachet traditionnel, avec des commerces et des services

#### Zone urbaine (UB)


 UB - Zone pouvant accueillir de l'habitat individuel ou collectif et des activités non nuisantes

#### Zone rurale mal protégée et mal desservie par les réseaux


 NB - Zone rurale, en partie urbanisée

 NBi - Ancienne zone d'extraction de granulats, caractérisée par la proximité de la nappe phréatique

#### Zone réservée aux activités industrielles et artisanales pouvant provoquer des nuisances


 UZ - Zone réservée aux activités industrielles, artisanales, et aux installations potentiellement nuisantes

#### Zone d'urbanisation future


 NA - Zone d'urbanisation à court terme


#### Terrains à protéger pour leur valeur agricole

 NC - Terrains agricoles

 NCx - Espace réservé aux silos


#### Terrains inconstructibles et inondables

 ND - Terrains inconstructibles et inondables


 NDp - ZNIEFF reconnue pour sa flore et non soumise aux inondations

### POS - Loisy-Sur-Marne


#### Zone urbaine (UD)

 UD - Zone d'habitat et d'activités traditionnelles


#### Zone d'urbanisation future (NA)

 NA - Zone d'urbanisation future


#### Zone destinée au développement économique (ZAC)


 ZAC de la Haute voie, réservée aux activités artisanales, industrielles, aux services,

#### Zone naturelle agricole (NC)

 NC - Zone agricole protégée pour ses richesses


#### Zone Naturelle (ND)

 ND - Zone protégée pour la qualié de son environnement et de son intérêt écologique

 NDx - Périmètre de protection des captages des eaux potables

### PLU - Marolles

#### Zone urbaine (UD)


 UD - Zone destiné aux habitations, bureaux, commerces et services

#### Zone industrielle (UI)

 UI - Zone industrielle


 Ult - Secteur à réglementation très restrictives


#### Zone militaire (UM)


 UM - Etablissement Central de Ravitaillement Sanitaire

#### Zone d'urbanisation future (AU)

 1AUh - Secteur destiné à l'habitat


 1AUi - Secteur destiné à l'estension de la ZI


 1AUT - Secteur destiné aux activitésd tertiaires

 2AU - Zone d'urbanisation à long terme

#### Zone naturelle (N)

 N - Zone naturelle


 Ni - Secteur soumis à des risques d'inondation


 Ns - Secteur spécifiquement lié au développement d'activités sportives, de loisirs ou de détente


#### Zone agricole

 A - Zone Agricole


### POS - Vitry-Le-François

 UA - Noyau central historique


 UB - Zone d'habitat collectif dense


 UC - Zone d'habitat de structures traditionnelles

 UD - Secteur résidentiel d'habitat individuel (UD)

 UE - Secteur pavillonnaire entre le centre ville et la ZAC


 UEa - Sous-secteur de transition entre le Hamois et la ZAC


 UF - Zone d'activités multiples


 UG - Zone destinée aux équipements publics

 UM - Zone d'activités spécialisées réservées au service public ferroviaire

 ZAC - ZAC du Grand Parc

 NA - Zone d'urbanisation future

 NAb - Zone naturelle non équipée

 ND - Zone soumise à des risques d'inondation

 NDp - ZNIEFF de type 1