

Commune de Blacy


Plan Local d'Urbanisme



Orientations d'Aménagement

«Vu pour être annexé à la délibération du 26/03/2010
approuvant les dispositions du Plan Local d'Urbanisme
mis en révision.»

Fait à Blacy,
Le Maire,



ACTE REÇU LE
21 JUIN 2010
PRÉFECTURE DE LA MARNE
D. R. C. L.

ARRÊTÉ LE : 26/06/2009
APPROUVÉ LE : 26/03/2010

Etude réalisée par :

 **environnement Conseil**
Urbanisme Environnement Communication

agence Nord
ZAC du Chevalement
5 rue des Molettes
59286 Roost-Warendin
Tél. 03 27 97 36 39

agence Est (siège social)
Pépinière Technologique du Mont-Bernard
Rue Dom Pérignon
51000 Châlons-en-Champagne
Tél. 03 26 64 05 01

agence Ouest
ZI de Nétreville
763 rue de Cocherel
27000 Evreux
Tél. 02 32 32 53 28

 **Groupe
auddicé**
  
environnement
Conseil airele equinergies

www.ec-urbanisme.com

SOMMAIRE

PREAMBULE.....	2
LES ORIENTATIONS D'AMENAGEMENT.....	3

PREAMBULE

Les orientations d'aménagement peuvent, par quartier ou par secteur, prévoir les actions et opérations d'aménagement mentionnées au troisième alinéa de l'article L. 123-1.

Les orientations d'aménagement permettent à la commune de préciser les conditions d'aménagement de certains secteurs qui vont connaître un développement particulier.

Les opérations de construction ou d'aménagement décidées dans ces secteurs doivent être compatibles avec les orientations d'aménagement, c'est à dire qu'elles doivent les respecter dans l'esprit.

LES ORIENTATIONS D'AMENAGEMENT

Les orientations d'aménagement concernent l'aménagement des différentes zones 1 AU et 2 AU de Blacy.

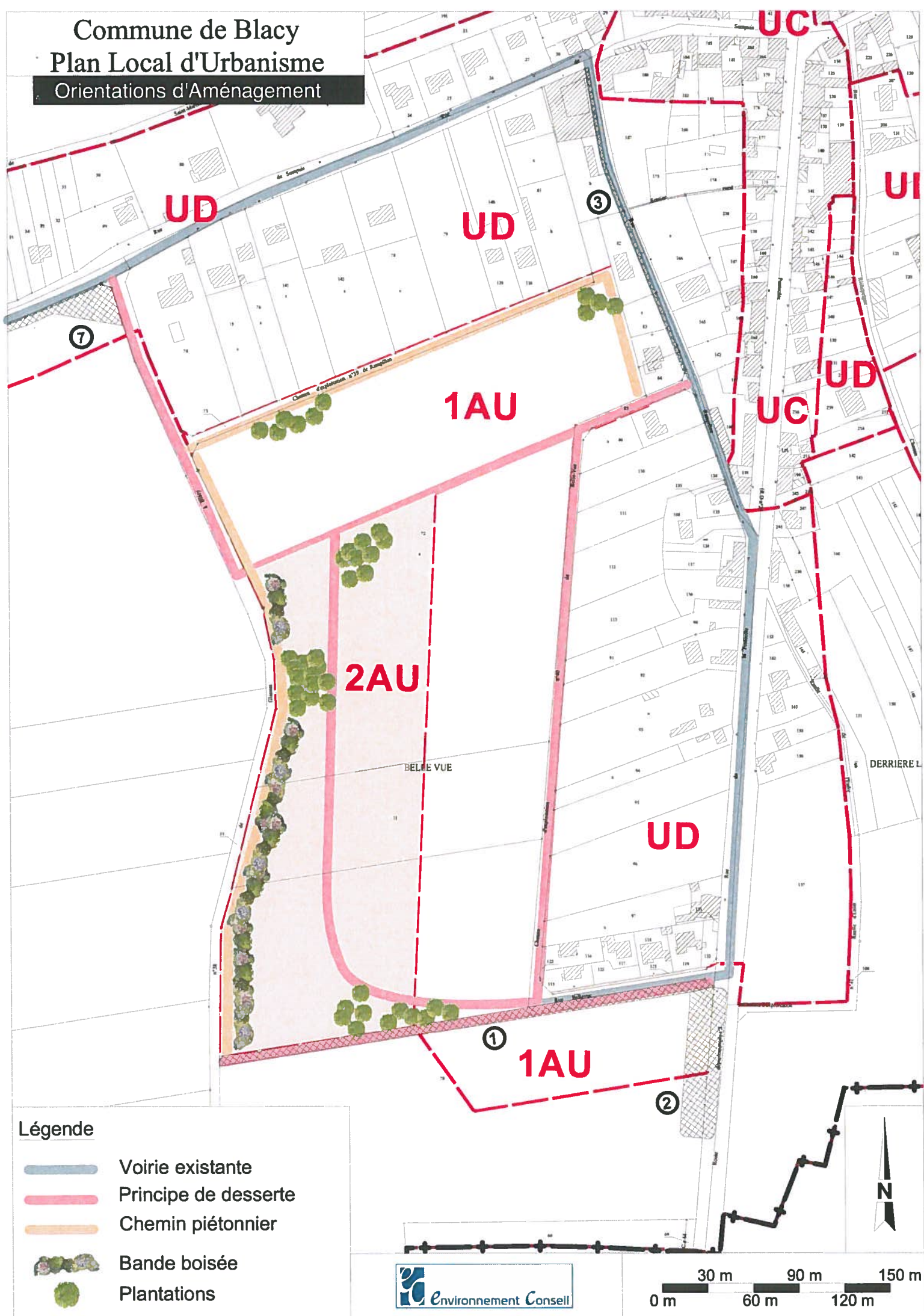
Les opérations de constructions et d'aménagement doivent donc être compatibles avec les schémas suivants.

Tout aménagement peut se faire par phase sous conditions d'une prise en compte globale des Orientations d'Aménagement.






Les orientations d'aménagement concernent spécifiquement l'organisation de ces zones à travers la desserte et les voiries et leur raccordement aux réseaux existants, afin d'aboutir un réseau viaire cohérent et compatible avec la taille des extensions prévues et une bonne connexion au village existant.

Par ailleurs, le traitement paysager des interfaces entre les futures zones et la zone agricole est une orientation importante pour faciliter l'insertion des futurs quartiers, tout comme l'aménagement d'espaces publics.

Commune de Blacy
Plan Local d'Urbanisme
Orientations d'Aménagement



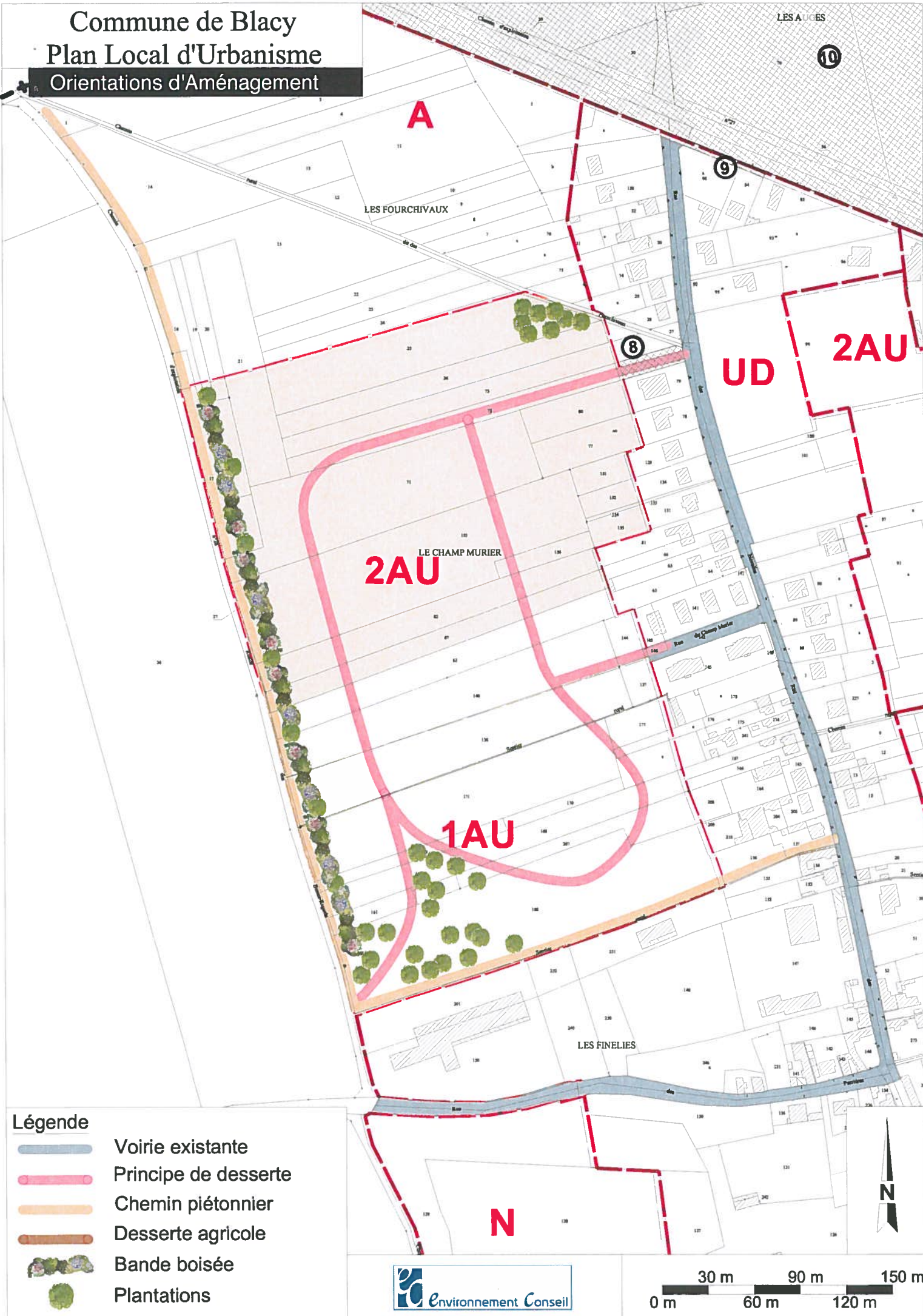
Légende

-  Voirie existante
-  Principe de desserte
-  Chemin piétonnier
-  Bande boisée
-  Plantations

Commune de Blacy

Plan Local d'Urbanisme

Orientations d'Aménagement



Commune de Blacy
Plan Local d'Urbanisme
Orientations d'Aménagement

The map illustrates the proposed road network (1AU) and wooded areas (Bande boisée) in Blacy. The existing road network is shown in blue, and the proposed network is shown in pink. The wooded areas are indicated by green hatched patterns. The map includes a legend, a scale bar, and a north arrow.




Légende

- Voirie existante
- Principe de desserte
- Bande boisée


Scale: 0 m, 20 m, 40 m, 60 m, 80 m, 100 m

North Arrow: N

Map Labels: 1AU, 7, 64, 63, 62, 61, 60, 58, 57, 56, 55, 54, 53, 52, 51, 50, 49, 66, 67, 68, 69, 70, 71, 72, 73, 74, 75, 76, 77, 78, 79, 80, 81, 82, 83, 84, 85, 86, 87, 88, 89, 90, 91, 92, 93, 94, 95, 96, 97, 98, 99, 100, 101, 102, 103, 104, 105, 106, 107, 108, 109, 110, 111, 112, 113, 114, 115, 116, 117, 118, 119, 120, 121, 122, 123, 124, 125, 126, 127, 128, 129, 130, 131, 132, 133, 134, 135, 136, 137, 138, 139, 140, 141, 142, 143, 144, 145, 146, 147, 148, 149, 150, 151, 152, 153, 154, 155, 156, 157, 158, 159, 160, 161, 162, 163, 164, 165, 166, 167, 168, 169, 170, 171, 172, 173, 174, 175, 176, 177, 178, 179, 180, 181, 182, 183, 184, 185, 186, 187, 188, 189, 190, 191, 192, 193, 194, 195, 196, 197, 198, 199, 200, 201, 202, 203, 204, 205, 206, 207, 208, 209, 210, 211, 212, 213, 214, 215, 216, 217, 218, 219, 220, 221, 222, 223, 224, 225, 226, 227, 228, 229, 230, 231, 232, 233, 234, 235, 236, 237, 238, 239, 240, 241, 242, 243, 244, 245, 246, 247, 248, 249, 250, 251, 252, 253, 254, 255, 256, 257, 258, 259, 260, 261, 262, 263, 264, 265, 266, 267, 268, 269, 270, 271, 272, 273, 274, 275, 276, 277, 278, 279, 280, 281, 282, 283, 284, 285, 286, 287, 288, 289, 290, 291, 292, 293, 294, 295, 296, 297, 298, 299, 300, 301, 302, 303, 304, 305, 306, 307, 308, 309, 310, 311, 312, 313, 314, 315, 316, 317, 318, 319, 320, 321, 322, 323, 324, 325, 326, 327, 328, 329, 330, 331, 332, 333, 334, 335, 336, 337, 338, 339, 340, 341, 342, 343, 344, 345, 346, 347, 348, 349, 350, 351, 352, 353, 354, 355, 356, 357, 358, 359, 360, 361, 362, 363, 364, 365, 366, 367, 368, 369, 370, 371, 372, 373, 374, 375, 376, 377, 378, 379, 380, 381, 382, 383, 384, 385, 386, 387, 388, 389, 390, 391, 392, 393, 394, 395, 396, 397, 398, 399, 400, 401, 402, 403, 404, 405, 406, 407, 408, 409, 410, 411, 412, 413, 414, 415, 416, 417, 418, 419, 420, 421, 422, 423, 424, 425, 426, 427, 428, 429, 430, 431, 432, 433, 434, 435, 436, 437, 438, 439, 440, 441, 442, 443, 444, 445, 446, 447, 448, 449, 450, 451, 452, 453, 454, 455, 456, 457, 458, 459, 460, 461, 462, 463, 464, 465, 466, 467, 468, 469, 470, 471, 472, 473, 474, 475, 476, 477, 478, 479, 480, 481, 482, 483, 484, 485, 486, 487, 488, 489, 490, 491, 492, 493, 494, 495, 496, 497, 498, 499, 500, 501, 502, 503, 504, 505, 506, 507, 508, 509, 510, 511, 512, 513, 514, 515, 516, 517, 518, 519, 520, 521, 522, 523, 524, 525, 526, 527, 528, 529, 530, 531, 532, 533, 534, 535, 536, 537, 538, 539, 540, 541, 542, 543, 544, 545, 546, 547, 548, 549, 550, 551, 552, 553, 554, 555, 556, 557, 558, 559, 560, 561, 562, 563, 564, 565, 566, 567, 568, 569, 570, 571, 572, 573, 574, 575, 576, 577, 578, 579, 580, 581, 582, 583, 584, 585, 586, 587, 588, 589, 590, 591, 592, 593, 594, 595, 596, 597, 598, 599, 600, 601, 602, 603, 604, 605, 606, 607, 608, 609, 610, 611, 612, 613, 614, 615, 616, 617, 618, 619, 620, 621, 622, 623, 624, 625, 626, 627, 628, 629, 630, 631, 632, 633, 634, 635, 636, 637, 638, 639, 640, 641, 642, 643, 644, 645, 646, 647, 648, 649, 650, 651, 652, 653, 654, 655, 656, 657, 658, 659, 660, 661, 662, 663, 664, 665, 666, 667, 668, 669, 670, 671, 672, 673, 674, 675, 676, 677, 678, 679, 680, 681, 682, 683, 684, 685, 686, 687, 688, 689, 690, 691, 692, 693, 694, 695, 696, 697, 698, 699, 700, 701, 702, 703, 704, 705, 706, 707, 708, 709, 710, 711, 712, 713, 714, 715, 716, 717, 718, 719, 720, 721, 722, 723, 724, 725, 726, 727, 728, 729, 730, 731, 732, 733, 734, 735, 736, 737, 738, 739, 740, 741, 742, 743, 744, 745, 746, 747, 748, 749, 750, 751, 752, 753, 754, 755, 756, 757, 758, 759, 760, 761, 762, 763, 764, 765, 766, 767, 768, 769, 770, 771, 772, 773, 774, 775, 776, 777, 778, 779, 780, 781, 782, 783, 784, 785, 786, 787, 788, 789, 790, 791, 792, 793, 794, 795, 796, 797, 798, 799, 800, 801, 802, 803, 804, 805, 806, 807, 808, 809, 810, 811, 812, 813, 814, 815, 816, 81

 Voirie existante
 Principe de desserte
 Bande boisée

Bande boisée



Commune de Blacy
Plan Local d'Urbanisme
Orientations d'Aménagement

VILLAGE

Hameau des Indes

RN 4

Création d'une voie douce

Légende

0 m 60 m 120 m 180 m 240 m 300 m

Environnement Conseil

Création d'une voie douce

